

Legende

- ▲ Flusskilometrierung
 - FFH-Gebiet 7045-371
 - Wiesenerkulisse 2018
 - Gewässergrundstück
 - Sonstiges Grundstück
 - Pacht- und Pflegeflächen
- Hymo-Punkt-Maßnahmen**
 Priorität/Status der Durchführung
- mittel
 - hoch
 - bereits umgesetzt
 - derzeit nicht durchführbar
- Hymo-Linie-Maßnahmen**
 Priorität/Status der Durchführung
- niedrig
 - mittel
 - hoch
 - bereits umgesetzt
 - derzeit nicht durchführbar
- Ökoflächenkataster**
- A/E-Fläche
 - Ankauffläche
 - Sonstige Fläche
 - Ökoko

Erläuterung der Textboxen

Dritter Fluss-km 118,452		Träger der Maßnahme Lage der Maßnahme	
371-001	69.3	MN-Nr.	BY-Code
Passierbares BW (technische oder naturnahe Fischauf- und/oder -abstegsanlage)		Maßnahmenbeschreibung	

Maßnahmenräger

- Freistaat Bayern
- Dritter

Zeitplan/Status der Umsetzung

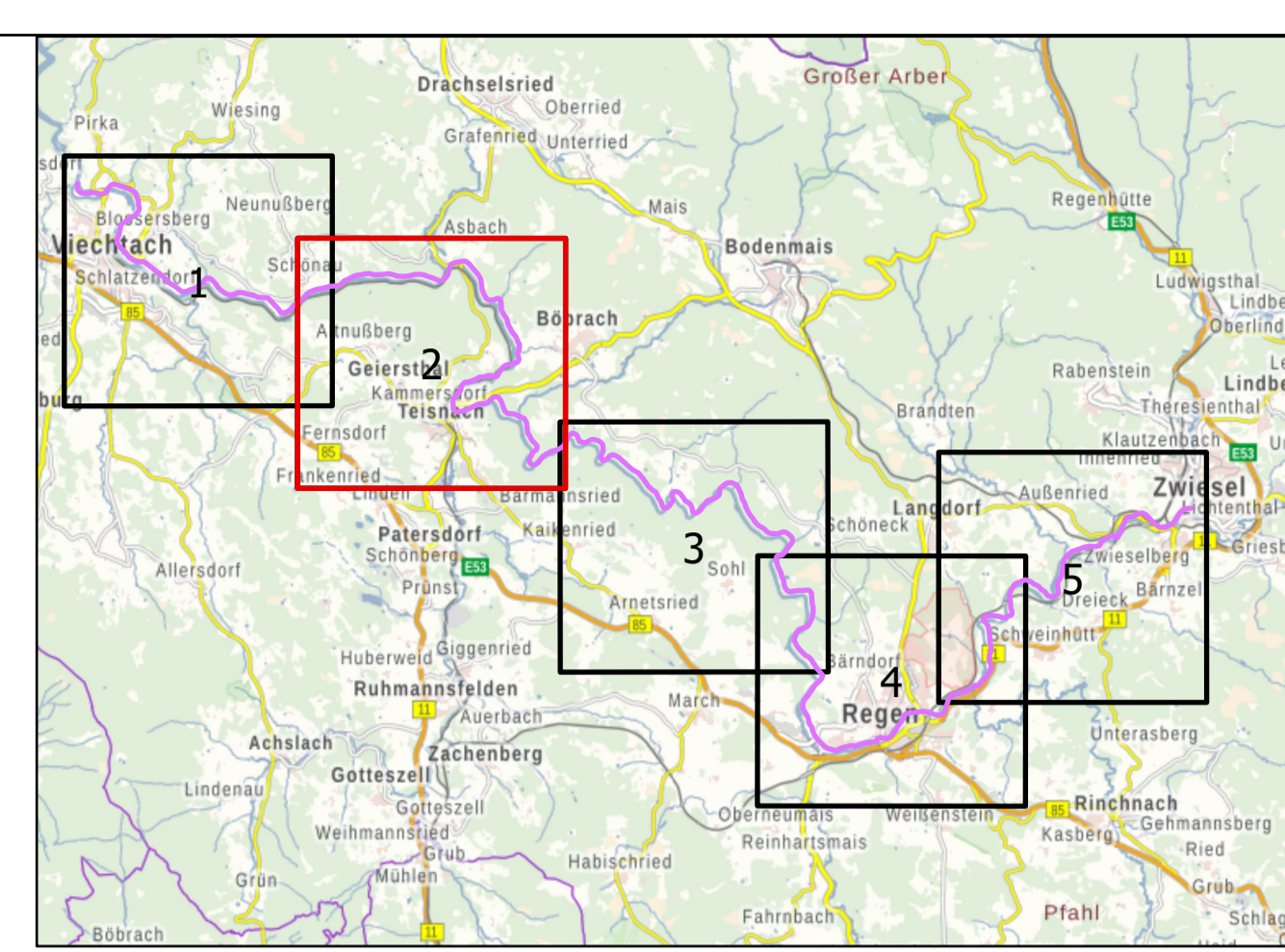
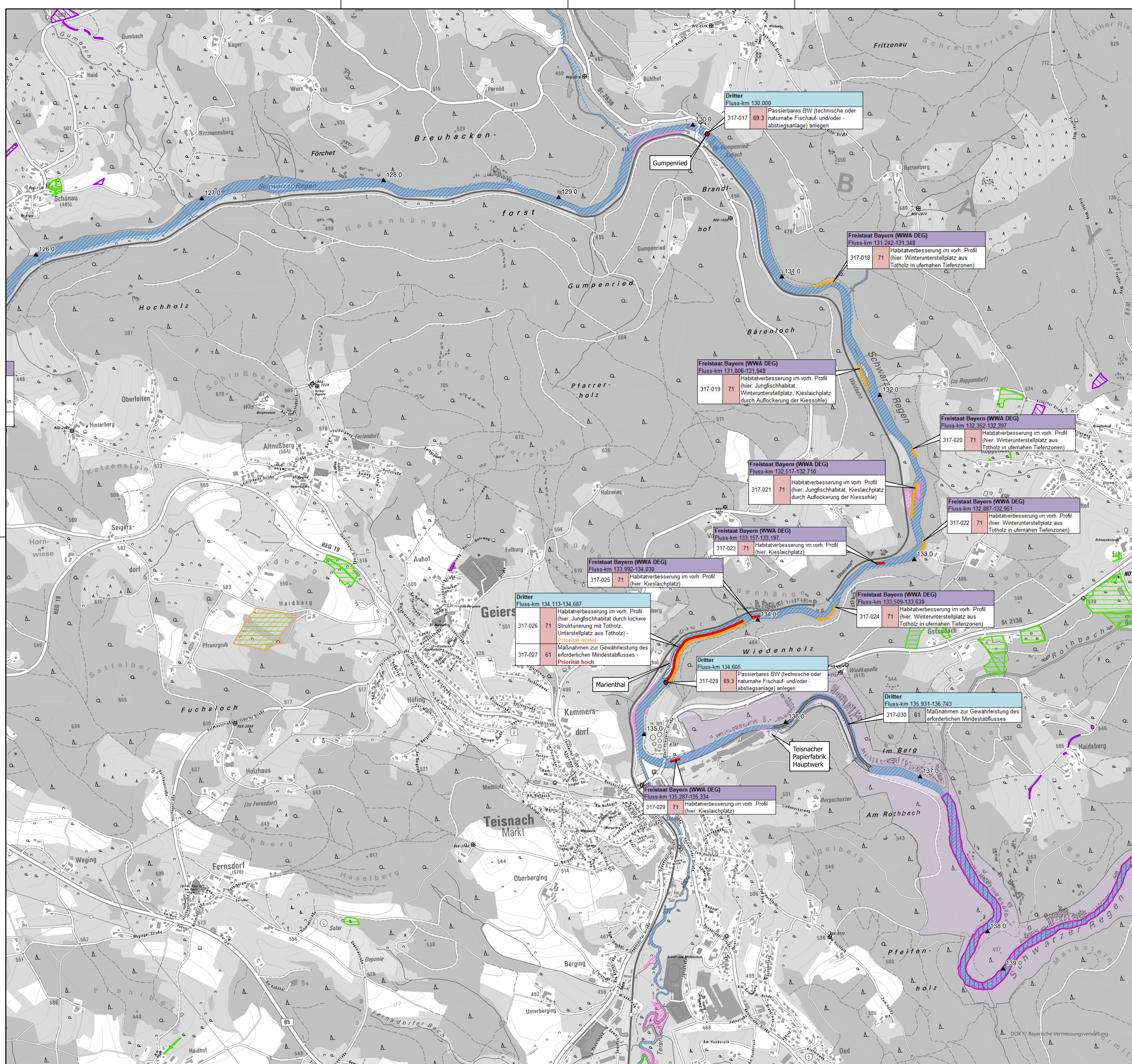
- Bewirtschaftungsplan 3 (2022-2027)
- Bereits umgesetzt
- Derzeit nicht umsetzbar

Wasserkraftanlagen

Poschinger Säge in Zwieselberg
 Name der Wasserkraftanlage



Vorhaben:	Umsetzungskonzept Schwarzer Regen bis Rugenmühle FWK 1_F317	Anlage:	3
Vorhabensträger:	Freistaat Bayern, WWA Deggendorf	Plan-Nr.:	1 von 5
Landkreis:	Regen	Schutzvermerk/Dateiname:	1_F317_Schwarzer-Regen-Rugenmühle_20220601
Gemeinde:	Viechtach, Teisnach, Geiersthal, Böbrach, Regen, Langdorf, Zwiesel	entw.:	Ocana 07.11.2022
Vorhabenkennzeichen (WAL):		gez.:	Ocana 07.11.2022
Maßstab:	1:10.000	gepr.:	Kortmann 07.11.2022
Entwurfsverfasser: Wasserwirtschaftsamt Deggendorf, Dettnerstraße 20, 94469 Deggendorf		Vorhabensträger: Wasserwirtschaftsamt Deggendorf, Dettnerstraße 20, 94469 Deggendorf	
Datum: 07.11.2022	Unterschrift Entwurfsverfasser	Datum: 07.11.2022	Unterschrift Vorhabensträger



Legende

- ▲ Flusskilometrierung
 - FFH-Gebiet 7045-371
 - Wiesenerkulturliste 2018
 - Gewässergrundstück
 - Sonstiges Grundstück
 - Pacht- und Pflegeflächen
- Hymo-Punkt-Maßnahmen**
- Priorität/Status der Durchführung
- mittel
 - hoch
 - bereits umgesetzt
 - derzeit nicht durchführbar
- Hymo-Linie-Maßnahmen**
- Priorität/Status der Durchführung
- niedrig
 - mittel
 - hoch
 - bereits umgesetzt
 - derzeit nicht durchführbar
- Ökoflächenkataster**
- A/E-Fläche
 - Ankaufsfäche
 - Sonstige Fläche
 - Ökoko

Erläuterung der Textboxen

Dritter	Träger der Maßnahme						
Fluss-km 118,453	Lage der Maßnahme						
371-001 69.3	<table border="1"> <thead> <tr> <th>MN-Nr.</th> <th>BY-Code</th> <th>Maßnahmenbeschreibung</th> </tr> </thead> <tbody> <tr> <td>371-001</td> <td>69.3</td> <td>Passierbares BW (technische oder naturnahe Fischauf- und/oder -abstiegsanlage)</td> </tr> </tbody> </table>	MN-Nr.	BY-Code	Maßnahmenbeschreibung	371-001	69.3	Passierbares BW (technische oder naturnahe Fischauf- und/oder -abstiegsanlage)
MN-Nr.	BY-Code	Maßnahmenbeschreibung					
371-001	69.3	Passierbares BW (technische oder naturnahe Fischauf- und/oder -abstiegsanlage)					

- Maßnahmenträger**
- Freistaat Bayern
 - Dritter

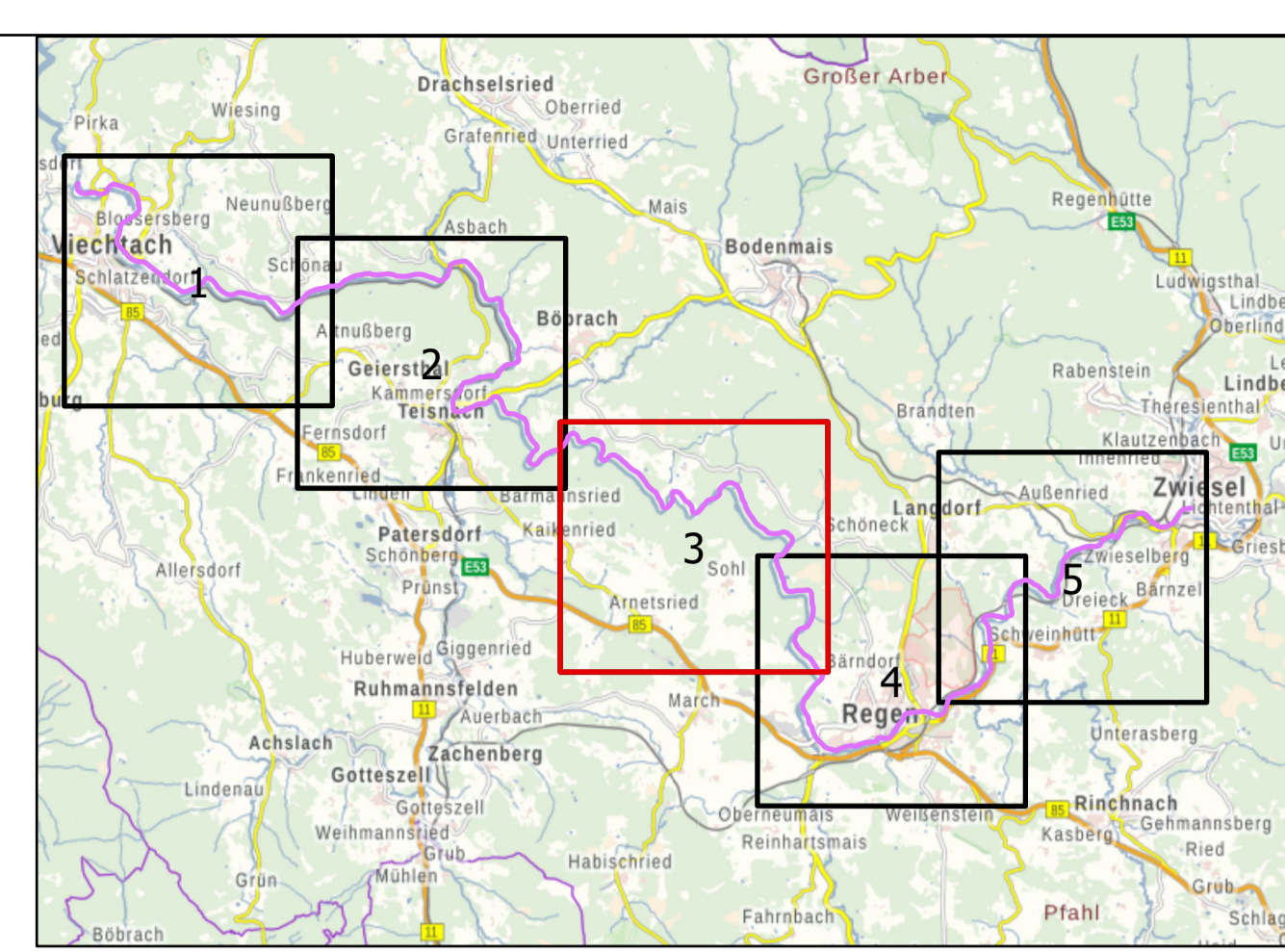
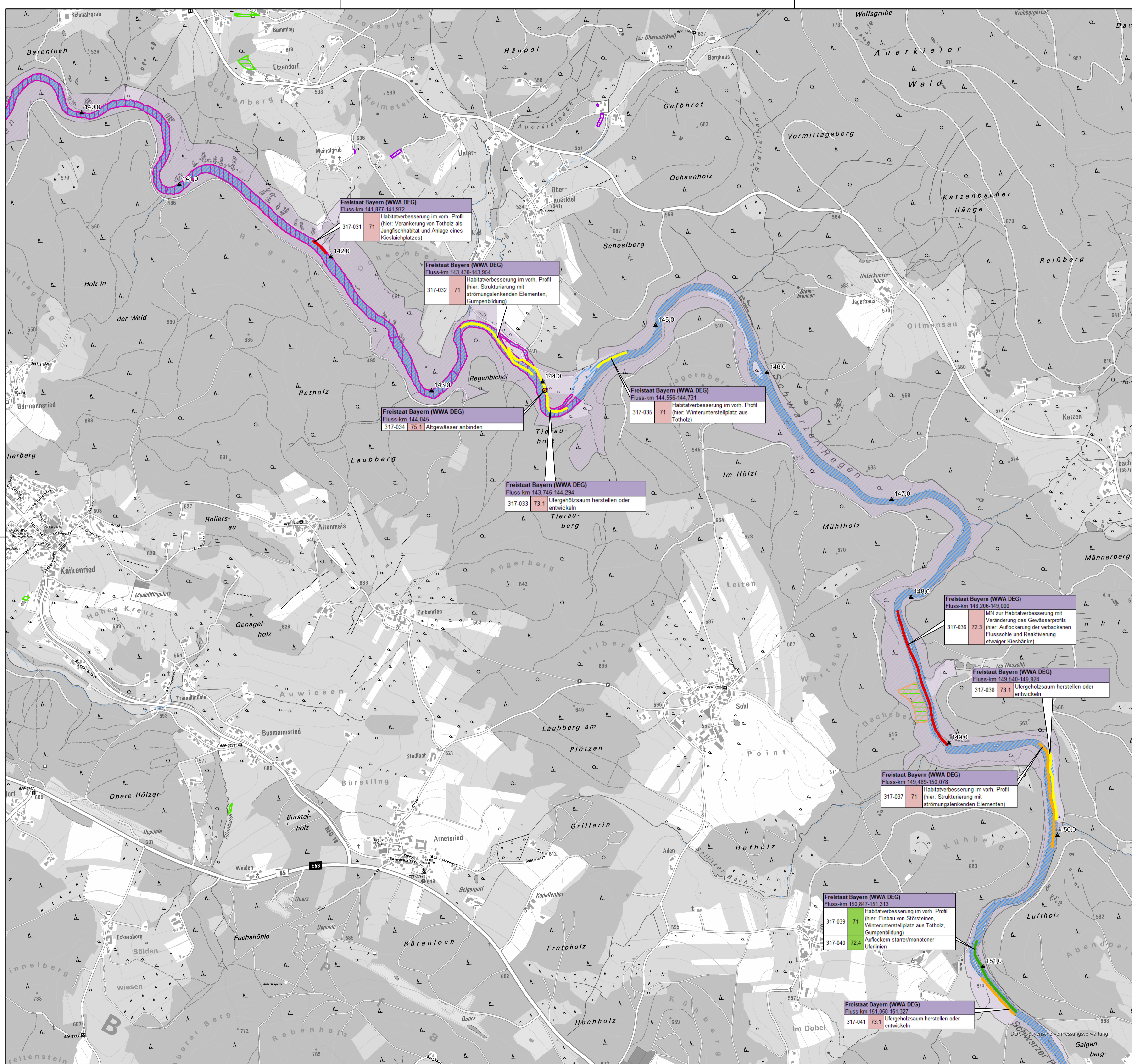
- Zeitplan/Status der Umsetzung**
- Bewirtschaftungsplan 3 (2022-2027)
 - Bereits umgesetzt
 - Derzeit nicht umsetzbar

Wasserkraftanlagen

Poschinger Säge in Zwieselberg Name der Wasserkraftanlage



Vorhaben:	Umsetzungskonzept Schwarzer Regen bis Rugenmühle FWK 1_F317	Anlage:	3
Vorhabensträger:	Freistaat Bayern, WWA Deggendorf	Plan-Nr.:	2 von 5
Landkreis:	Regen	Schutzvermerk/Dateiname:	1_F317_Schwarzer-Regen-Rugenmühle_20220601
Gemeinde:	Viechtach, Teisnach, Geiersthal, Böbrach, Regen, Langdorf, Zwiesel	entw.:	Ocana 07.11.2022
Vorhabenskennzeichen (WAL):		gez.:	Ocana 07.11.2022
Maßstab:	Lageplan hydromorphologische Maßnahmen	gepr.:	Kortmann 07.11.2022
Entwurfsverfasser: Wasserwirtschaftsamt Deggendorf, Dettnerstraße 20, 94469 Deggendorf		Vorhabensträger: Wasserwirtschaftsamt Deggendorf, Dettnerstraße 20, 94469 Deggendorf	
07.11.2022	Unterschrift Entwurfsverfasser	07.11.2022	Unterschrift Vorhabensträger



Legende

- ▲ Flusskilometrierung
 - FFH-Gebiet 7045-371
 - Wiesenerkulisse 2018
 - Gewässergrundstück
 - Sonstiges Grundstück
 - Pacht- und Pflegeflächen
- Hymo-Punkt-Maßnahmen**
- Priorität/Status der Durchführung
- mittel
 - hoch
 - bereits umgesetzt
 - derzeit nicht durchführbar
- Hymo-Linie-Maßnahmen**
- Priorität/Status der Durchführung
- niedrig
 - mittel
 - hoch
 - bereits umgesetzt
 - derzeit nicht durchführbar
- Ökoflächenkataster**
- A/E-Fläche
 - Ankauffläche
 - Sonstige Fläche
 - Ökokonto

Erläuterung der Textboxen

Dritter		Träger der Maßnahme	
Fluss-km	Maßnahme	Lage der Maßnahme	
118,453	Passierbares BW (technische oder naturnahe Fischauf- und/oder -abstiegsanlage)	MN-Nr.	BY-Code
371-001	69.3		Maßnahmenbeschreibung

- Maßnahmenträger**
- Freistaat Bayern
 - Dritter

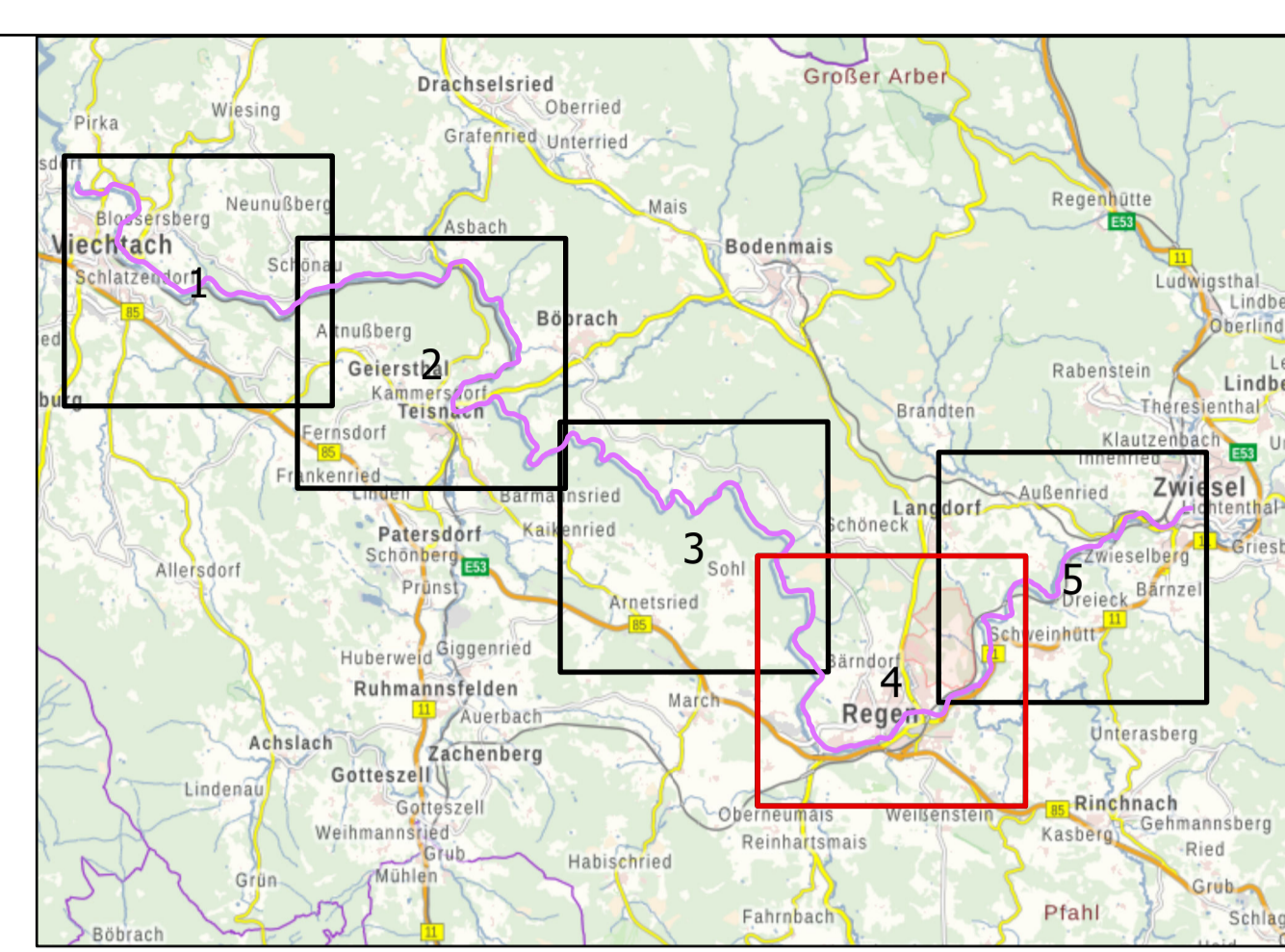
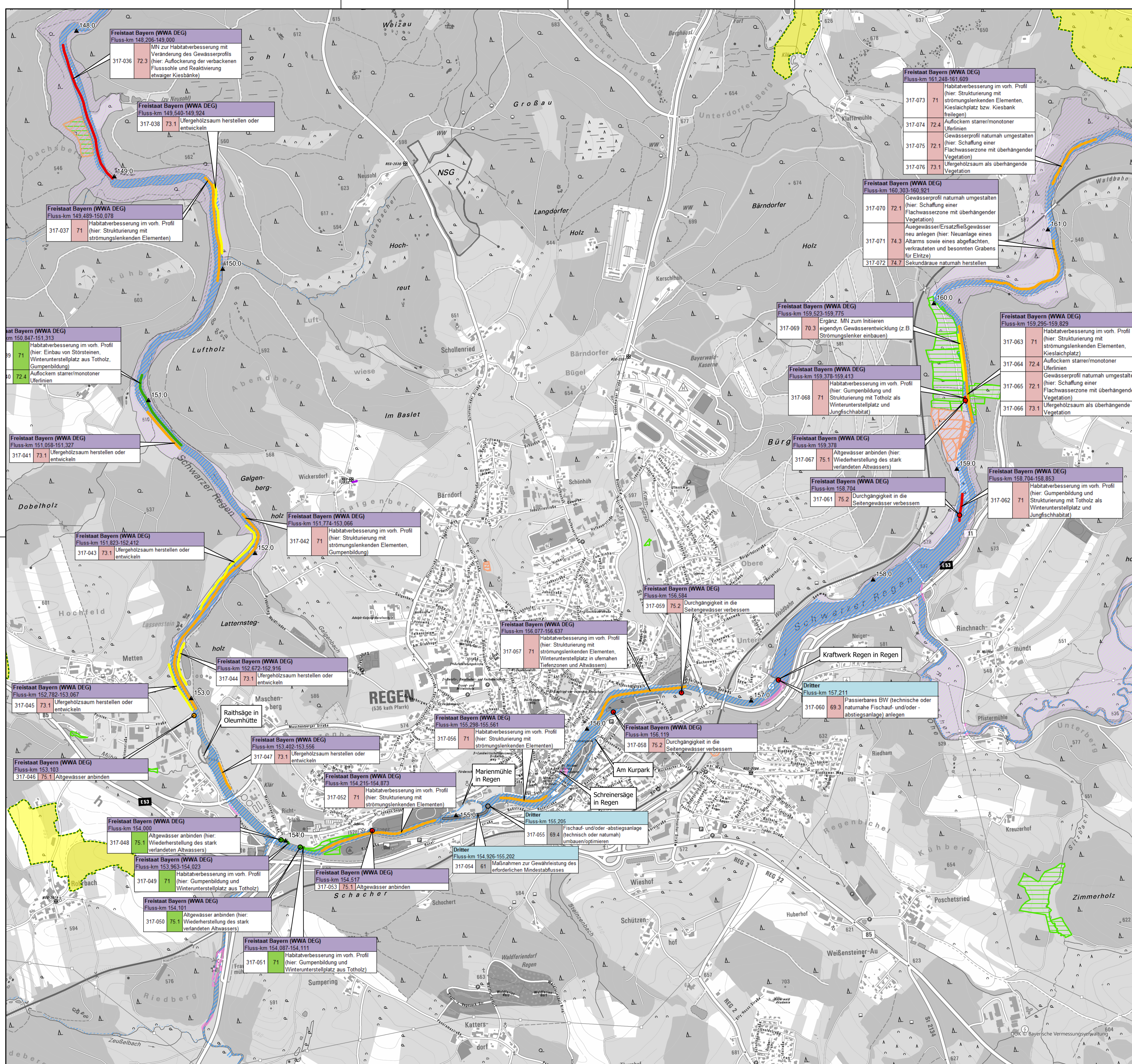
- Zeitplan/Status der Umsetzung**
- Bewirtschaftungsplan 3 (2022-2027)
 - Bereits umgesetzt
 - Derzeit nicht umsetzbar

Wasserkraftanlagen

Poschinger Säge Name der Wasserkraftanlage in Zwieselberg



Vorhaben:	Umsetzungskonzept Schwarzer Regen bis Rugenmühle FWK 1_F317	Anlage:	3
Vorhabensträger:	Freistaat Bayern, WWA Deggendorf	Plan-Nr.:	3 von 5
Landkreis:	Regen	Schutzvermerk/Dateiname:	1_F317_Schwarzer-Regen-Rugenmühle_20220601
Gemeinde:	Viechtach, Teisnach, Geiersthal, Böbrach, Regen, Langdorf, Zwiesel	entw.:	Ocana 07.11.2022
Vorhabenstanzzeichen (WAL):		gez.:	Ocana 07.11.2022
Maßstab:	1:10.000	gepr.:	Kortmann 07.11.2022
Entwurfsverfasser: Wasserwirtschaftsamt Deggendorf, 94469 Deggendorf		Vorhabensträger: Wasserwirtschaftsamt Deggendorf, Dettlerstraße 20, 94469 Deggendorf	
Datum: 07.11.2022		Datum: 07.11.2022	
Unterschrift Entwurfsverfasser		Unterschrift Vorhabensträger	



Legende

- ▲ Flusskilometrierung
- ▭ FFH-Gebiet 7045-371
- ▭ Wiesenerbrückkulisse 2018
- ▭ Gewässergrundstück
- ▭ Sonstiges Grundstück
- ▭ Pacht- und Pflegeflächen

Hymo-Punkt-Maßnahmen

- Priorität/Status der Durchführung
- mittel
 - hoch
 - bereits umgesetzt
 - derzeit nicht durchführbar

Hymo-Linie-Maßnahmen

- Priorität/Status der Durchführung
- niedrig
 - mittel
 - hoch
 - bereits umgesetzt
 - derzeit nicht durchführbar

Ökoflächenkataster

- ▭ A/E-Fläche
- ▭ Ankauffläche
- ▭ Sonstige Fläche
- ▭ Ökoko

Erläuterung der Textboxen

Dritter		Träger der Maßnahme	
Fluss-km	Maßnahme	MN-Nr.	BY-Code
371-001	69.3 Passierbares BW (technische oder naturnahe Fischauf- und/oder -abstiegsanlage)		

Maßnahmenräger

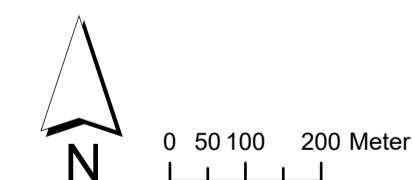
- ▭ Freistaat Bayern
- ▭ Dritter

Zeitplan/Status der Umsetzung

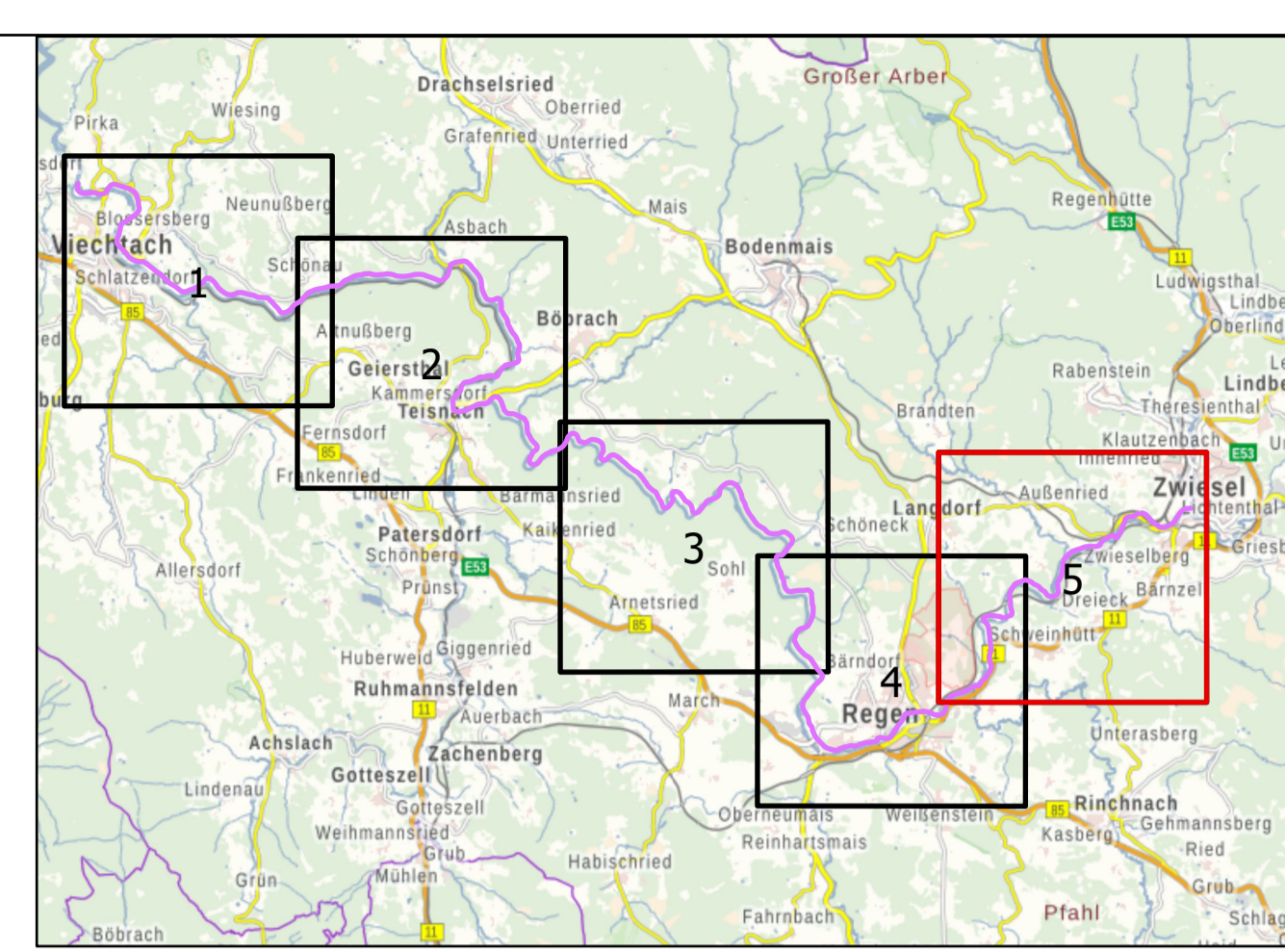
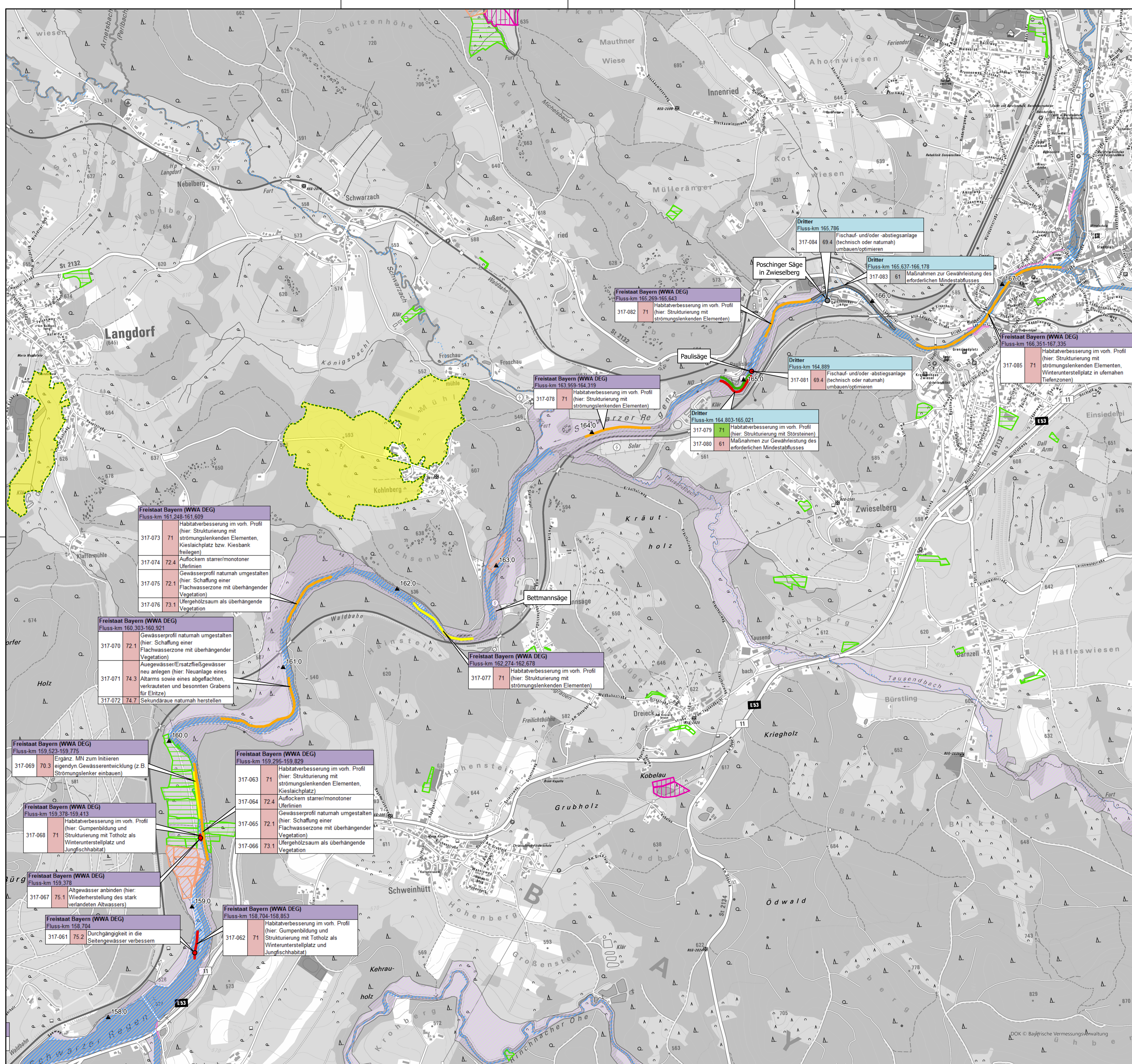
- ▭ Bewirtschaftungsplan 3 (2022-2027)
- ▭ Bereits umgesetzt
- ▭ Derzeit nicht umsetzbar

Wasserkraftanlagen

Name der Wasserkraftanlage
Poschinger Säge in Zwieselberg



Vorhaben:	Umsetzungskonzept Schwarzer Regen bis Rugenmühle FWK 1_F317	Anlage:	3
Vorhabensträger:	Freistaat Bayern, WWA Deggendorf	Plan-Nr.:	4 von 5
Landkreis:	Regen	Schutzvermerk/Dateiname:	1_F317_Schwarz-Regen-Rugenmühle_20220601
Gemeinde:	Viechtach, Teisnach, Geiersthal, Böbrach, Regen, Langdorf, Zwiesel	entw.:	Ocana 07.11.2022
Vorbauzeichensystem (WAL):		gez.:	Ocana 07.11.2022
Maßstab:	1:10.000	gepr.:	Kortmann 07.11.2022
Entwurfsverfasser: Wasserwirtschaftsamt Deggendorf, Dettnerstraße 20, 94469 Deggendorf		Vorhabensträger: Wasserwirtschaftsamt Deggendorf, Dettnerstraße 20, 94469 Deggendorf	
07.11.2022 Datum		07.11.2022 Datum	
Unterschrift Entwurfsverfasser		Unterschrift Vorhabensträger	



Legende

- ▲ Flusskilometrierung
 - ▭ FFH-Gebiet 7045-371
 - ▭ Wiesenertrüklisse 2018
 - ▭ Gewässergrundstück
 - ▭ Sonstiges Grundstück
 - ▭ Pacht- und Pflegeflächen
- Hymo-Punkt-Maßnahmen**
- Priorität/Status der Durchführung
- mittel
 - hoch
 - bereits umgesetzt
 - derzeit nicht durchführbar
- Hymo-Linie-Maßnahmen**
- Priorität/Status der Durchführung
- niedrig
 - mittel
 - hoch
 - bereits umgesetzt
 - derzeit nicht durchführbar
- Ökoflächenkataster**
- ▭ A/E-Fläche
 - ▭ Ankauffläche
 - ▭ Sonstige Fläche
 - ▭ Ökokonto

Erläuterung der Textboxen

Dritter		Träger der Maßnahme	
Fluss-km	Maßnahme	MN-Nr.	BY-Code
118,453	Passierbares BW (technische oder naturnahe Fischauf- und/oder -abstiegsanlage)		
371-001	69.3		

Maßnahmenträger

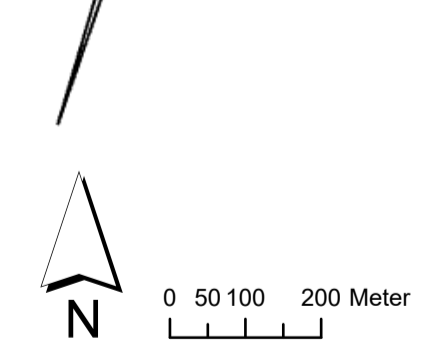
- ▭ Freistaat Bayern
- ▭ Dritter

Zeitplan/Status der Umsetzung

- ▭ Bewirtschaftungsplan 3 (2022-2027)
- ▭ Bereits umgesetzt
- ▭ Derzeit nicht umsetzbar

Wasserkraftanlagen

Poschinger Säge in Zwiesselberg	Name der Wasserkraftanlage
---------------------------------	----------------------------



Vorhaben:	Umsetzungskonzept Schwarzer Regen bis Rugenmühle FWK 1_F317	Anlage:	3
Vorhabensträger:	Freistaat Bayern, WWA Deggendorf	Plan-Nr.:	5 von 5
Landkreis:	Regen	Schutzvermerk/Dateiname:	1_F317_Schwarzer-Regen-Rugenmühle_20220601
Gemeinde:	Viechtach, Teisnach, Geiersthal, Böbrach, Regen, Langdorf, Zwiessel	entw.:	Ocana 07.11.2022
Vorhabenkeuzichen (WAL):		gez.:	Ocana 07.11.2022
Maßstab:	Lageplan hydromorphologische Maßnahmen	gepr.:	Kortmann 07.11.2022
Entwurfsverfasser:	Wasserwirtschaftsamt Deggendorf Dettnerstraße 20 94469 Deggendorf	Vorhabensträger:	Wasserwirtschaftsamt Deggendorf Dettnerstraße 20 94469 Deggendorf
Datum:	07.11.2022	Datum:	07.11.2022
	Unterschrift Entwurfsverfasser		Unterschrift Vorhabensträger