



Steckbriefkarte zum Flusswasserkörper


IN078

Kollbach


 Abgrenzung des gewählten Flusswasserkörpers

 Gewässer 1. Ordnung

 Gewässer 2. Ordnung

 Gewässer 3. Ordnung

 Fischfaunistisches Vorranggewässer

 Monitoring-Messstelle Flusswasserkörper

 Seen

 Gewässername

 Gemeinde

Anlage 1.2
Umsetzungskonzept Kollbach
FWK IN 078

Wasserwirtschaftliche Fachdaten: Informationssystem Wasserwirtschaft

Topographische Grunddaten:
ATKIS ©, DLM 25; © Bayerische Vermessungsverwaltung, 2007
ATKIS ©, DLM 1000; © Bundesamt für Kartographie und Geodäsie, 2006, 2007
Topographische Karten TK50, 100, 200, 500;
© Bayerische Vermessungsverwaltung, 2006, 2007, 2008

0 0,3 0,6 0,9 1,2 1,5 km

