

Legende

- ▲ Flusskilometrierung
- Grundigentum WWA DEG
- FFH-Gebiet
- Landkreisgrenze
- EU-Vogelschutzgebiete
- Gemeindengrenze

Maßnahmenbeschreibung

- lineare Maßnahmen**
- bereits umgesetzt (vor 2010)
 - bereits umgesetzt (nach 2010)
 - Bewirtschaftungsplan 2 (2016-2021)
 - Bewirtschaftungsplan 3 (2022-2027)
 - derzeit nicht durchführbar

- punktuellen Maßnahmen**
- Bewirtschaftungsplan 2 (2016-2021)
 - Bewirtschaftungsplan 3 (2022-2027)

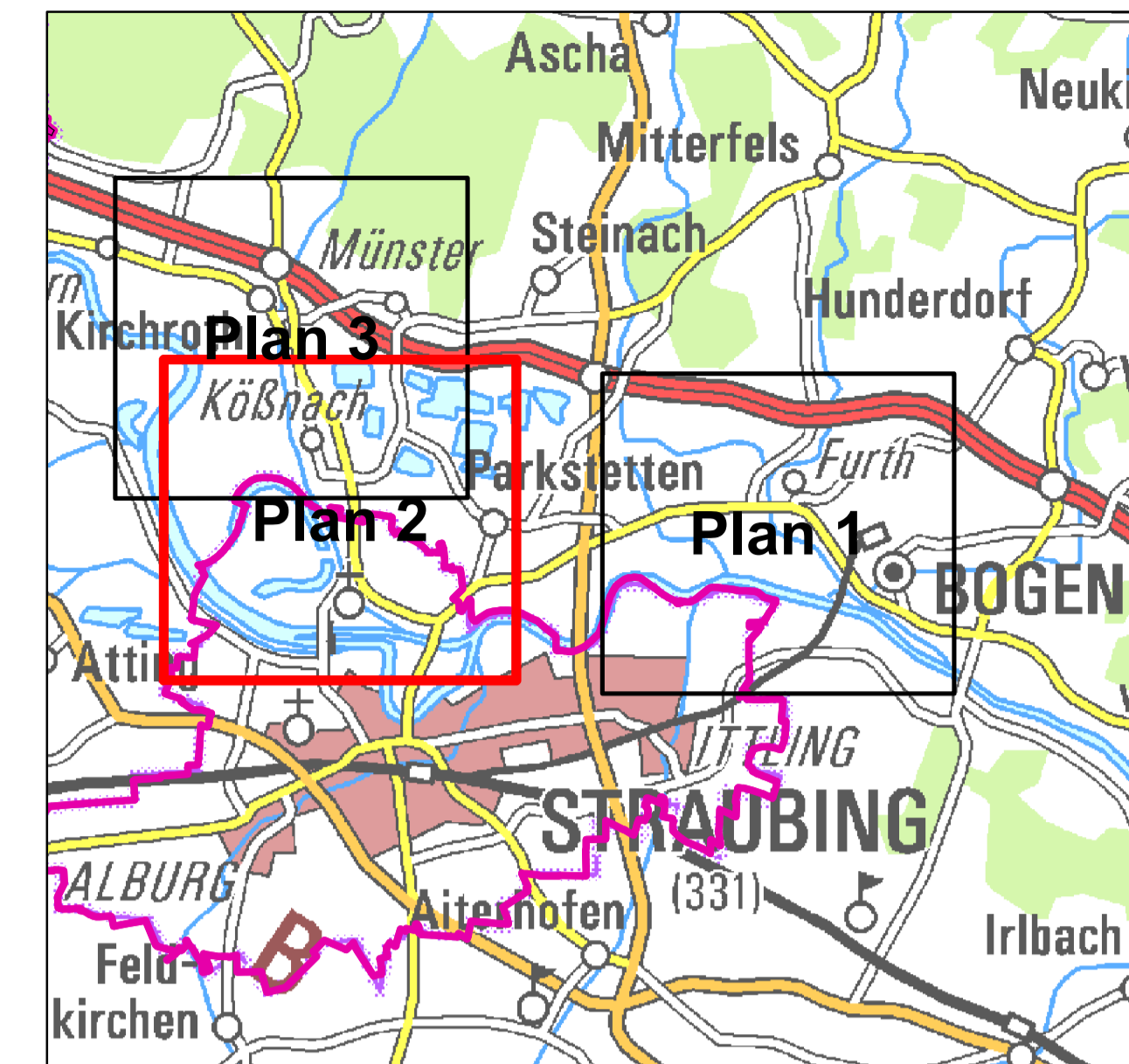
Lage der Maßnahme (Fluss-km) Maßnahmcodes

Maßnahmenträger:	Freistaat Bayern	Dritte	Nicht angegeben
BY-Maßnahmen-code	Erläuterung zu den Maßnahmen		

**FWK 1_F366
Umsetzungskonzept
Könsach-Ableiter;
Kinsach-Mehnach-Ableiter**



Vorhaben: Umsetzungskonzept Könsach-Ableiter; Kinsach-Mehnach-Ableiter FWK 1_F366		Anlage: 3
Vorhabensträger: Freistaat Bayern, WWA Deggendorf		Plan-Nr.: Plan 1
Landkreis: Straubing-Bogen, Stadt Straubing		Schutzvermerk/Dateiname: Anl_3_Lageplan_FWK_1_F366_Könsach_Kinsach-Mehnach
Gemeinde: Aiterhofen, Bogen, Kirchroth, Parkstetten, Steinach, Straubing		Ausgabe vom: 14.09.2018
Maßstab: 1:10.000		Ersatz für:
Lageplan Hydromorphologische Maßnahmen		Ursprung:
Wasserwirtschaftsamt Deggendorf Dettlerstraße 20 94469 Deggendorf		Vorhabensträger: Wasserwirtschaftsamt Deggendorf Dettlerstraße 20 94469 Deggendorf
Entwurfsverfasser: 14.09.2018	entw. Blaurock, Schelchshom	30.05.2018
Datum	Urschrift Entwurfsverfasser	Datum
	Urschrift Vorhabensträger	gepr. Gleixner
		09.07.2018



Legende

- ▲ Flusskilometrierung
- Grundigentum WWA DEG
- FFH-Gebiet
- EU-Vogelschutzgebiete
- Landkreisgrenze
- Gemeindegrenze

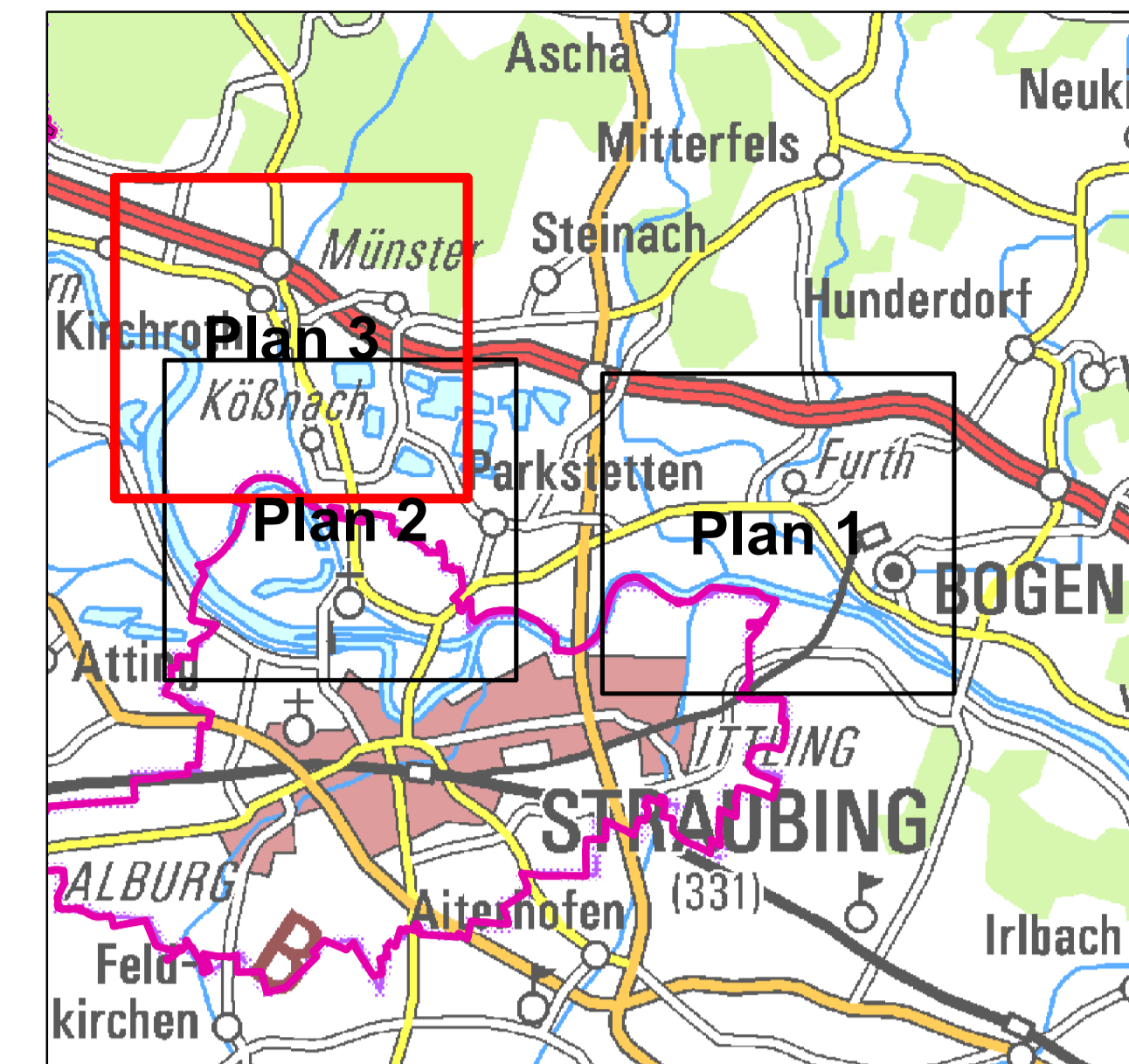
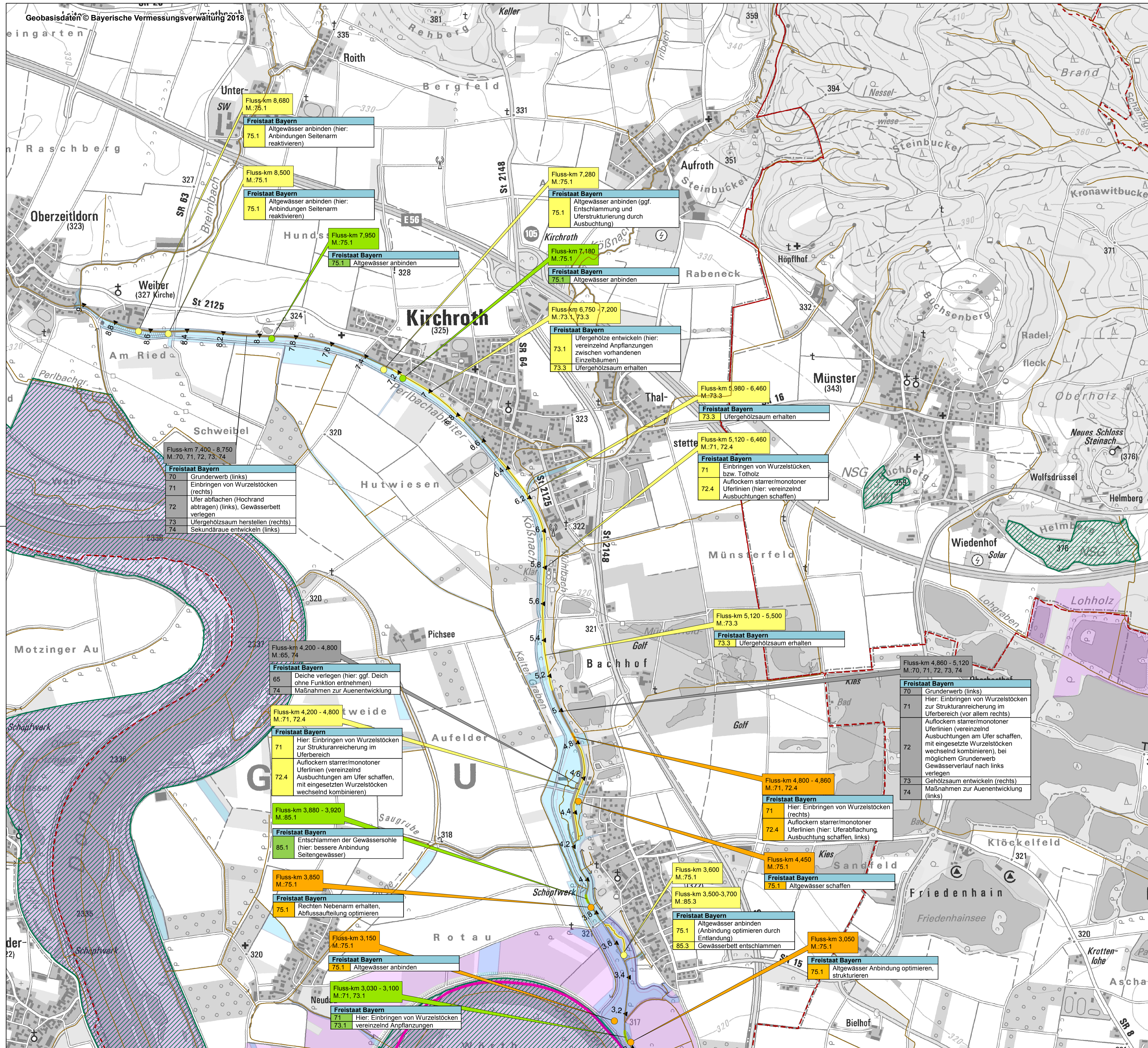
Maßnahmenbeschreibung

- lineare Maßnahmen**
- bereits umgesetzt (nach 2010)
 - Bewirtschaftungsplan 2 (2016-2021)
 - Bewirtschaftungsplan 3 (2022-2027)
 - derzeit nicht durchführbar
- punktuale Maßnahmen**
- Bewirtschaftungsplan 2 (2016-2021)
 - Bewirtschaftungsplan 3 (2022-2027)
- Lage der Maßnahme (Fluss-km)
Maßnahmencode
- | | | | |
|-------------------------|------------------------------|--------|-----------------|
| Maßnahmenträger: | Freistaat Bayern | Dritte | Nicht angegeben |
| BY-Maßnahmen-code | Erläuterung zu den Maßnahmen | | |

**FWK 1_F366
Umsetzungskonzept
Könsach-Ableiter;
Kinsach-Mehnach-Ableiter**



Vorhaben: Umsetzungskonzept Könsach Ableiter; Kinsach-Mehnach-Ableiter FWK 1_F366		Anlage: 3
Vorhabensträger: Freistaat Bayern, WWA Deggendorf		Plan-Nr.: Plan 2
Landkreis: Straubing-Bogen, Stadt Straubing		Schutzvermerk/Dateiname: Anl_3_Lageplan_FHWK_UK_1_F366_Könsach_Kinsach-Mehnach
Gemeinde: Aiterhofen, Bogen, Kirchroth, Parkstetten, Steinach, Straubing		Ausgabe vom: 14.09.2018
Maßstab: 1:10.000	Lageplan Hydromorphologische Maßnahmen	
Entwurfsverfasser: Wasserwirtschaftsamt Deggendorf, Dettnerstraße 20, 94469 Deggendorf		Vorhabensträger: Wasserwirtschaftsamt Deggendorf, Dettnerstraße 20, 94469 Deggendorf
Datum: 14.09.2018	Datum: 14.09.2018	entw./gepr.: Blaurock, Schelchshom
Unterschrift Entwurfsverfasser:	Unterschrift Vorhabensträger:	gepr./Gleixner



Legende

- ▲ Flusskilometrierung
- Grundigentum WWA DEG
- FFH-Gebiet
- EU-Vogelschutzgebiete
- Landkreisgrenze
- Gemeindegrenze

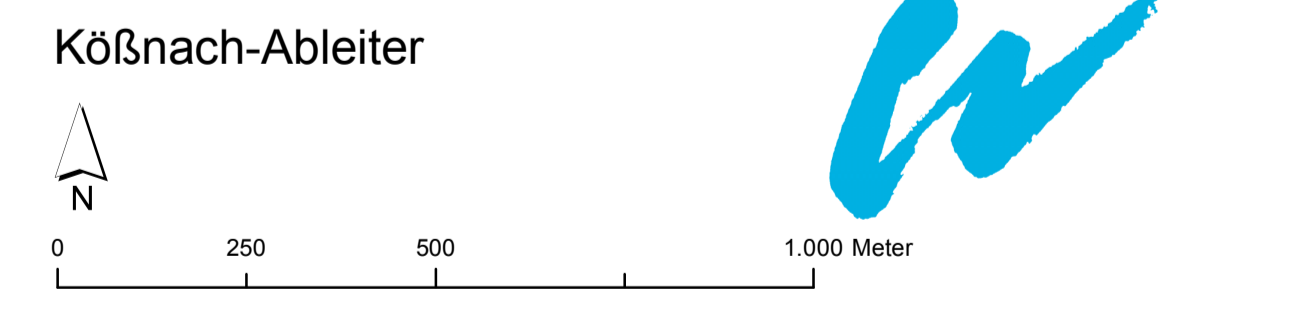
Maßnahmenbeschreibung

- lineare Maßnahmen**
- bereits umgesetzt (nach 2010)
 - Bewirtschaftungsplan 2 (2016-2021)
 - Bewirtschaftungsplan 3 (2022-2027)
 - derzeit nicht durchführbar
- punktuale Maßnahmen**
- bereits umgesetzt (nach 2010)
 - Bewirtschaftungsplan 2 (2016-2021)
 - Bewirtschaftungsplan 3 (2022-2027)

Lage der Maßnahme (Fluss-km) Maßnahmencode

Maßnahmenträger:	Freistaat Bayern	Dritte	Nicht angegeben
BY-Maßnahmen-code	Erläuterung zu den Maßnahmen		

**FWK 1_F366
Umsetzungskonzept
Kößnach-Ableiter;
Kinsach-Mehnach-Ableiter**



Vorhaben: Umsetzungskonzept Kößnach-Ableiter; Kinsach-Mehnach-Ableiter FWK 1_F366		Anlage: 3
Vorhabensträger: Freistaat Bayern, WWA Deggendorf		Plan-Nr.: Plan 3
Landkreis: Straubing-Bogen, Stadt Straubing		Schutzvermerk/Dateiname: Anl_3_Lageplan_FWK_1_F366_Kößnach_Kinsach-Mehnach
Gemeinde: Aiterhofen, Bogen, Kirchroth, Parkstetten, Steinach, Straubing		Ausgabe vom: 14.09.2018
Maßstab: 1:10.000		Ersatz für: Ursprung:
Wasserwirtschaftsamt Deggendorf Detterstraße 20 94469 Deggendorf		Wasserwirtschaftsamt Deggendorf Detterstraße 20 94469 Deggendorf
Entwurfsverfasser: 14.09.2018	Vorhabensträger: 14.09.2018	entw: Blaurock, Schelchshom 30.05.2018
Datum: 14.09.2018	Datum: 14.09.2018	gepr: Blaurock, Schelchshom 30.05.2018
Unterschrift Entwurfsverfasser:	Unterschrift Vorhabensträger:	gepr: Gleixner 09.07.2018